



ESTADO LIBRE ASOCIADO DE PUERTO RICO

Municipio de Salinas

OFICINA DE LA LEGISLATURA MUNICIPAL

Apartado 1149

Salinas, Puerto Rico 00751

Tel. / Fax: (787) 824-2883

RESOLUCION NUM. 21

SERIE 2009-2010

PARA AUTORIZAR AL ALCALDE DEL MUNICIPIO DE SALINAS, HONORABLE CARLOS J. RODRIGUEZ MATEO, A FIRMAR EL CONTRATO PERTINENTE CON LA AUTORIDAD DE CARRETERAS Y TRANSPORTACION/DEPARTAMENTO DE TRANSPORTACION Y OBRAS PUBLICAS (ACT/DTOP) DEL GOBIERNO DEL ESTADO LIBRE ASOCIADO Y BAJO LOS FONDOS DEL "AMERICAN RECOVERY AND REINVESTMENT ACT 2009 (ARRA); PARA ACEPTAR LA OTORGACION DE DOSCIENTOS VEINTIDOS MIL DOLARES (\$222,000.00) PARA LA CONSTRUCCION DE COBERTIZOS EN LAS DIFERENTES RUTAS DE LOS PORTEADORES PUBLICOS EN EL MUNICIPIO DE SALINAS.

POR CUANTO: La Autoridad de Carreteras y Transportación/Departamento de Transportación y Obras Publicas (ACT/DTOP) le aprobó al Municipio de Salinas la cantidad de \$222,000.00 para la construcción de cobertizos en las rutas que cubren los Porteadores Públicos en el Municipio de Salinas.

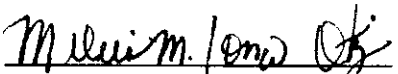
POR CUANTO: Estos fondos provienen bajo Los fondos del American Recovery and Reinvestment Act 2009 (ARRA) de la Administración Federal de Transportación Colectiva (FTA) que aprobó los fondos para la adquisición e instalación de los cobertizos, luego de que el Honorable Carlos J. Rodríguez Mateo sometiera una propuesta para solicitar dichos fondos a través de la Oficina de Programas Federales.

POR CUANTO: El Honorable Carlos J. Rodríguez Mateo, Alcalde, se reunió con los porteadores públicos previa presentación de la propuesta y estos se expresaron en conformidad con las localizaciones propuestas para los cobertizos.

POR CUANTO: Como parte de los procesos administrativos de la Autoridad de Carreteras y el Departamento de Transportación y Obras Publicas se requiere la autorización de esta Legislatura Municipal para que el Alcalde acepte los fondos y los destine a la adquisición e instalación de los cobertizos en las diferentes localizaciones establecidas, aceptadas por este departamento, ante previa consulta con los porteadores públicos que sirven las necesidades de nuestros conciudadanos.

**POR TANTO: RESUELVASE POR LA HONORABLE
LEGISLATURA MUNICIPAL DE SALINAS,
PUERTO RICO, LO SIGUIENTE:**

- Sección 1ra:** Que la cantidad de fondos aprobados por la Autoridad de Carreteras y Transportación/Departamento de Transportación y Obras Públicas (ACT/DTOP) bajo los fondos del "American Recovery and Reinvestment Act 2009 (ARRA) de la Administración Federal de Transportación Colectiva (FTA, por sus siglas en inglés) es de Doscientos Veintidós Mil Dólares (\$222,000.00).
- Sección 2da:** Que la aportación del Gobierno Federal, a través del programa bajo la Sección 5311 es de un cien por ciento (100%) expresada en la Sección Primera de esta Resolución.
- Sección 3ra:** Se autoriza al Alcalde, Hon. Carlos J. Rodríguez Mateo, a firmar cualquier documento oficial entre la Autoridad de Carreteras y Transportación/Departamento de Transportación y Obras Públicas (ACT/DTOP) del Gobierno del Estado Libre Asociado de Puerto Rico y bajo American Recovery and Reinvestment Act 2009 (ARRA) de la Administración Federal de Transportación Colectiva (FTA, por sus siglas en inglés) que aprobó los fondos para la adquisición e instalación de los cobertizos.
- Sección 4ta:** Que una vez aprobada, se envíe copia de esta Resolución a las oficinas de la Autoridad de Carreteras y al Departamento de Transportación y Obras Públicas del Estado Libre Asociado y a cualquier otra Agencia Federal o Estatal que requiera copia de la misma, a la Oficina de Programas Federales Municipal, Presupuesto y Finanzas.
- Sección 5ta:** Esta Resolución entrara en vigor luego de ser aprobada por la Honorable Legislatura Municipal y firmada por el Honorable Alcalde.


MELVIN TORRES ORTIZ
PRESIDENTE
LEGISLATURA MUNICIPAL


DELIA PEREZ AMADEO
SECRETARIA
LEGISLATURA MUNICIPAL

Firmada por el Honorable Carlos J. Rodríguez Mateo, MD, Alcalde del Municipio de Salinas hoy 21 de diciembre de 2009.



CARLOS J. RODRIGUEZ MATEO, MD
ALCALDE

CERTIFICACION

Yo, **DELIA I. PEREZ AMADEO**, Secretaria de la Hon. Legislatura Municipal de Salinas, Puerto Rico, **CERTIFICO**: Que la que antecede es copia fiel y exacta de la Resolución Núm. 21 Serie 2009-2010, adoptada por la Hon. Legislatura Municipal de Salinas, Puerto Rico en la Sesión Extraordinaria celebrada el día 16 de diciembre de 2009.

Se certifica además, que dicha Resolución fue aprobada con los votos afirmativos de los siguientes Legisladores presentes en dicha Sesión: **Hons. Melvin M. Torres Ortiz, Gilberto Reyes Suarez, Eris Torres Rivera, Ismael Ortiz López, Ramón Colon Ortiz, Ignacio Del Valle Alvarado, Gerónimo Colon Vega, Mildred Manzanet Navarro, Ismael Irizarry Alvarado, José M. Luna Nazario, Iris Sanabria Rivera y Roberto Burgos Torres.**

Abstenidos: **Hons. Emilio Nieves Torres y José L. Rivera Meléndez.**

EN TESTIMONIO DE LO CUAL, libro la presente Certificación bajo mi firma y Sello Oficial de este Municipio hoy, 21 de diciembre de 2009.



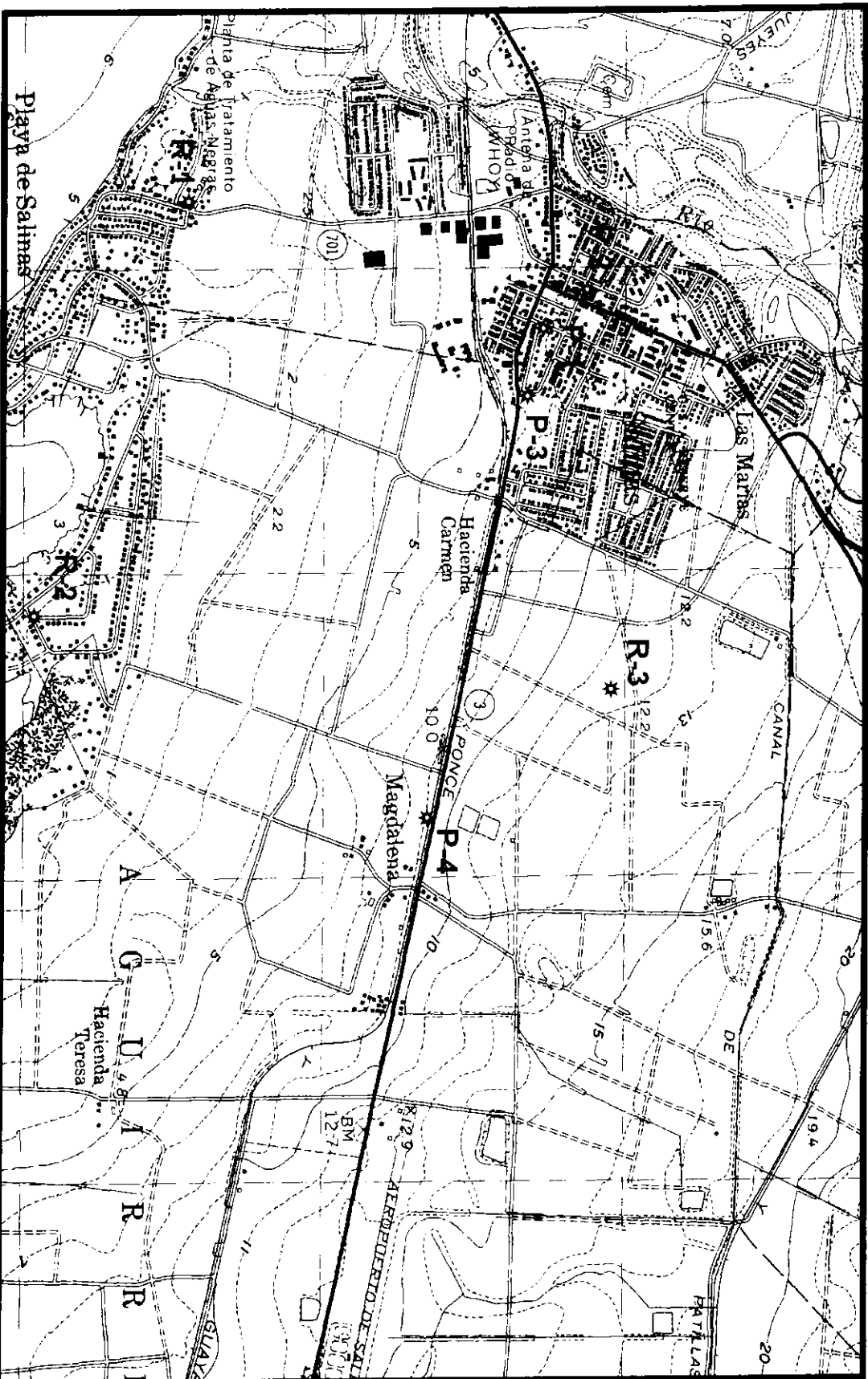
DELIA I. PEREZ AMADEO
SECRETARIA
LEGISLATURA MUNICIPAL

Resumen de los datos de localización de los cobertizos en el Municipio de Salinas

#	AP ID	DIRECTIONS	LATITUDE - LONGITUDE
1	P-1	Palmer street corner to Héctor Hernández Street	17°58'31.44" - 66°17'52.50"
2	P-2	Monserate street corner to Luis M. Rivera street	17°58'36.60" - 66°17'55.56"
3	P-3	State Road 3 right in front of the Hospital	17°58'29.04" - 66°17'45.50"
4	P-4.1	State Road 3 right in front of the new High School (Eastbound)	17°58'19.14" - 66°16'56.58"
5	P-4.2	State Road 3 right in front of the new High School (Westbound)	17°58'19.14" - 66°16'56.58"
6	L-1	State Road 717 km. 1.8 (to Monte Grande community)	18°04'14.28" - 66°15'43.44"
7	L-2	State Road 1 km. 74.9 (to Vertero community)	18°04'47.64" - 66°14'28.44"
8	L-3	State Road 1 in front of the Baseball Park (Coco community)	18°00'09.66" - 66°15'51.96"
9	L-4	Right in front to the Húcar. exit of Francisco Santos street (Coco Community)	18°00'24.42" - 66°15'42.96"
10	L-5	State Road 1 in front of the Tio Fried Chicken Rest. Southbound of the State Road Coco Community	18°00'24.42" - 66°15'42.96"
11	L-6	State Road 1 km. 82.6 (to Sabana Llana community)	18°01'37.74" - 66°14'56.28"
12	L-7	State Road 1 km. 77.7 (to Parcelas Vázquez community)	18°03'52.26" - 66°14'37.26"
13	L-8	State Road 1 km. 77.9 (to Parcelas Vázquez community)	18°03'52.26" - 66°14'37.26"
14	L-9	State Road 712 km. 4.7 (to La Plena ward)	18°03'52.26" - 66°14'37.26"
15	W-8	State Road 714 km. 0.0 (to Palmas ward)	18°03'22.32" - 66°14'28.44"
16	R-1	State Road 701 at second entrance to the Playa community	17°57'52.50" - 66°18'66.66"
17	R-2	State Road 701 at the East side of the baseball park of Playita community	17°57'36.18" - 66°17'21.78"
18	R-3.1	State Road 1 km. 93.4 (to Las 80 community)	18°02'21.11" - 66°12'40.32"
19	A-1.1	State Road 3 right in front of the second street Coqui ward (Eastbound)	15°58'16.86" - 66°13'48.06"
20	A-1.2	State Road 3 right in front of the second street Coqui ward (Eastbound)	15°58'16.86" - 66°13'48.06"
21	A-2.1	State Road 3 km. 151.4 (to Coqui ward)	17°58'15.78" - 66°13'41.88"
22	A-2.2	State Road 3 km. 151.4 (from Coqui ward)	17°58'15.78" - 66°13'41.88"
23	A-3.1	State Road 3 km. 151.0 (to Villas del Coqui ward)	17°58'14.32" - 66°13'27.66"
24	A-3.2	State Road 3 km. 151.0 (from Villas del Coqui ward)	17°58'14.32" - 66°13'27.66"
25	A-4	State Road 3 km. 150.1 (to San Felipe ward)	17°58'11.88" - 66°13'05.10"
26	A-5.1	State Road 3 right in front the Aguirre community main entrance (Eastbound)	17°58'15.24" - 66°13'37.08"
27	A-5.2	State Road 3 right in front the Aguirre community main entrance (Westbound)	17°58'15.24" - 66°13'37.08"
28	A-6	State Road 703 km. 10.1 Right in front of the baseball park (to Las Mareas community)	17°56'53.46" - 66°15'54.12"
29	A-7.1	State Road 3 right in front of "Restaurant El Vagón" (to Mosquito ward)	17°58'07.32" - 66°12'23.16"
30	A-7.2	State Road 3 right in front of "Restaurant El Vagón" (from Mosquito ward)	17°58'07.32" - 66°12'23.16"

Resumen de los datos de localización de los cobertizos en el Municipio de Salinas

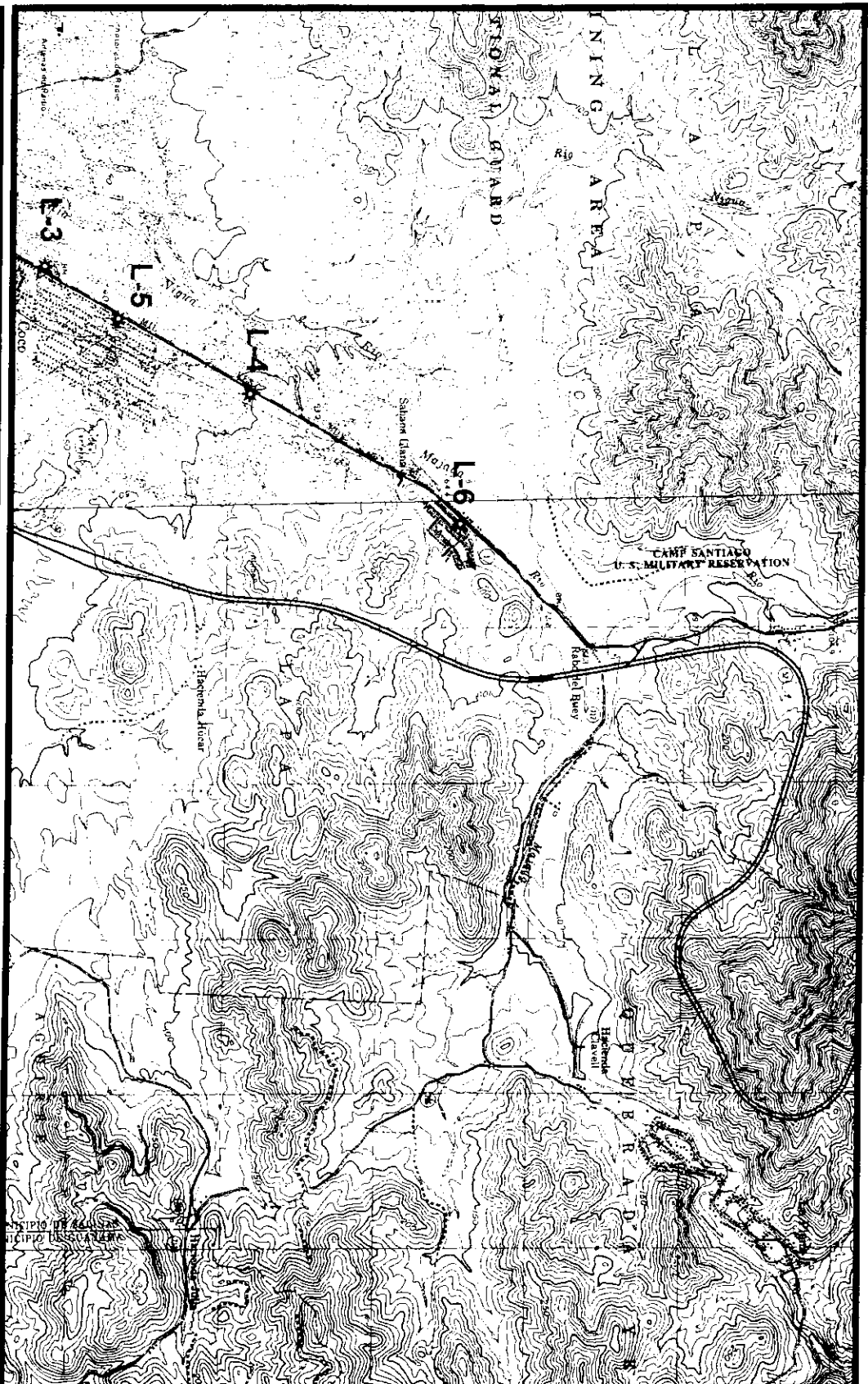
WARD	DIRECTIONS	LATITUDE - LONGITUDE
Pueblo Ward (5)	Palmer street corner to Héctor Hernández Street	17°58'31.44" - 66°17'52.50"
	Monseratte street corner to Luis M. Rivera street	17°58'36.60" - 66°17'55.56"
	State Road 3 right in front of the Hospital	17°58'29.04" - 66°17'45.50"
	State Road 3 right in front of the new High School at both sides of the road	17°58'19.14" - 66°16'56.58"
	State Road 717 km. 1.8 (to Monte Grande community)	18°04'14.28" - 66°15'43.44"
Lapa Ward Route (9)	State Road 1 km. 74.9 (to Vertoero community)	18°04'47.64" - 66°14'28.44"
	State Road 1 in front of the Baseball Park (Coco community)	18°00'09.66" - 66°15'51.96"
	Right in front to the Húcar, exit of Francisco Santos street (Coco community)	18°00'54.42" - 66°15'25.02"
	State Road 712 km. 4.7 (to La Plena Ward) Right in front of the Tio Fried Chicken, Southbound of the State Road (Coco community)	18°00'24.42" - 66°15'42.96"
	State Road 1 km. 82.6 (to Sabana Liana community)	18°01'37.74" - 66°14'56.28"
Palmas Ward Route (1)	State Road 1 km. 77.7 and km. 77.7 (to Parcelas Vázquez community)	18°03'52.26" - 66°14'37.26"
	State Road 714 km. 0.0 (to Palmas ward)	18°03'22.32" - 66°14'28.44"
	State 701 at second entrance to the Playa Community	17°57'52.50" - 66°18'66.66"
	State Road 701 at the East side of the baseball park of Playita community	17°57'36.18" - 66°17'21.78"
	State Road 1 km. 93.4 and km. 93.1 (to Las 80 community)	17°58'38.88" - 66°17'11.70"
Rio Jueyes Ward (4)	State Road 3 right in front of the second street at both side of the road, and in	15°58'16.86" - 66°13'48.06"
	State Road 3 km. 151.4 both sides of the road (to Coquí community)	17°58'15.78" - 66°13'41.88"
	State Road 3 km. 151.0 in both sides of the road (to Villa del Coquito community)	17°58'14.32" - 66°13'27.66"
	State Road 3 km. 150.1 (to San Felipe community)	17°58'11.88" - 66°13'05.10"
	State Road 3 right in front of the Aguirre community main entrance (both sides of the road)	17°58'15.24" - 66°13'37.08"
Aguirre Ward (11)	State Road 703 km. 10.1 Right in front of the baseball park (to Las Mareas community)	17°56'53.46" - 66°15'54.12"
	State Road 3 right in front of "Restaurant El Vagón" both sides of the road (to Mosquito community)	17°58'07.32" - 66°12'23.16"
	Between Km. 149.1 and Km. 149.2	



**Localización de Coberizos en el Barrio Pueblo y el
Sector Este del Barrio Aguirre del Municipio de Salinas**

(Mapa Topográfico del US Geological Survey para el Cuadrángulo de Salinas,
Escala Original 1:20,000 Agrandado Digitalmente a un 150 por ciento)

Oficinas de Programas Federales
Municipio de Salinas



Localización de Cobertizos en el Barrio Lapa Sector Sur del Municipio de Salinas

(Mapa Topográfico del US Geological Survey para el Cuadrángulo de Salinas,
Escala Original 1:20,000 Agrandado Digitalmente a un 50 por ciento)

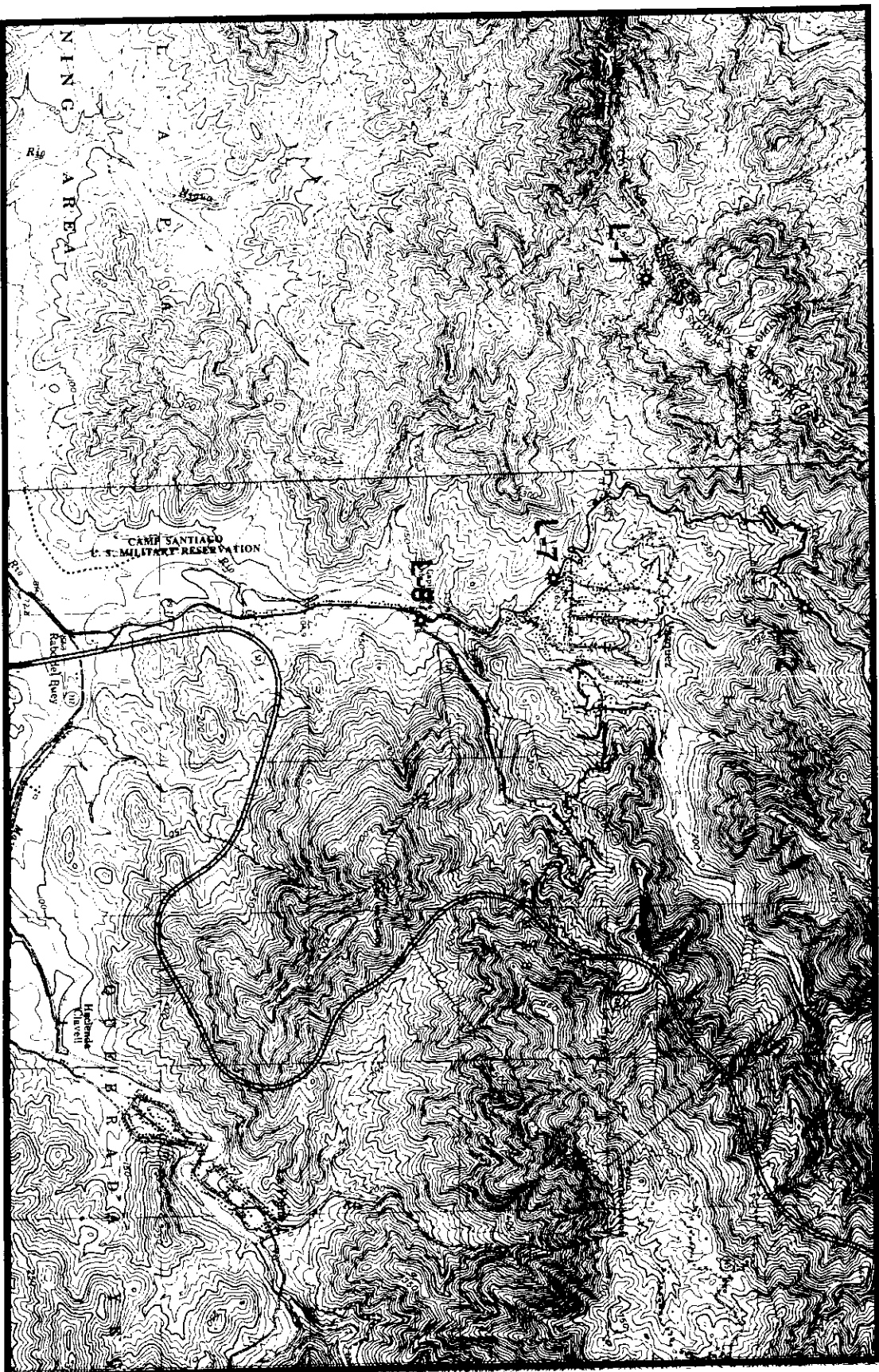
Oficinas de Programas Federales
Municipio de Salinas

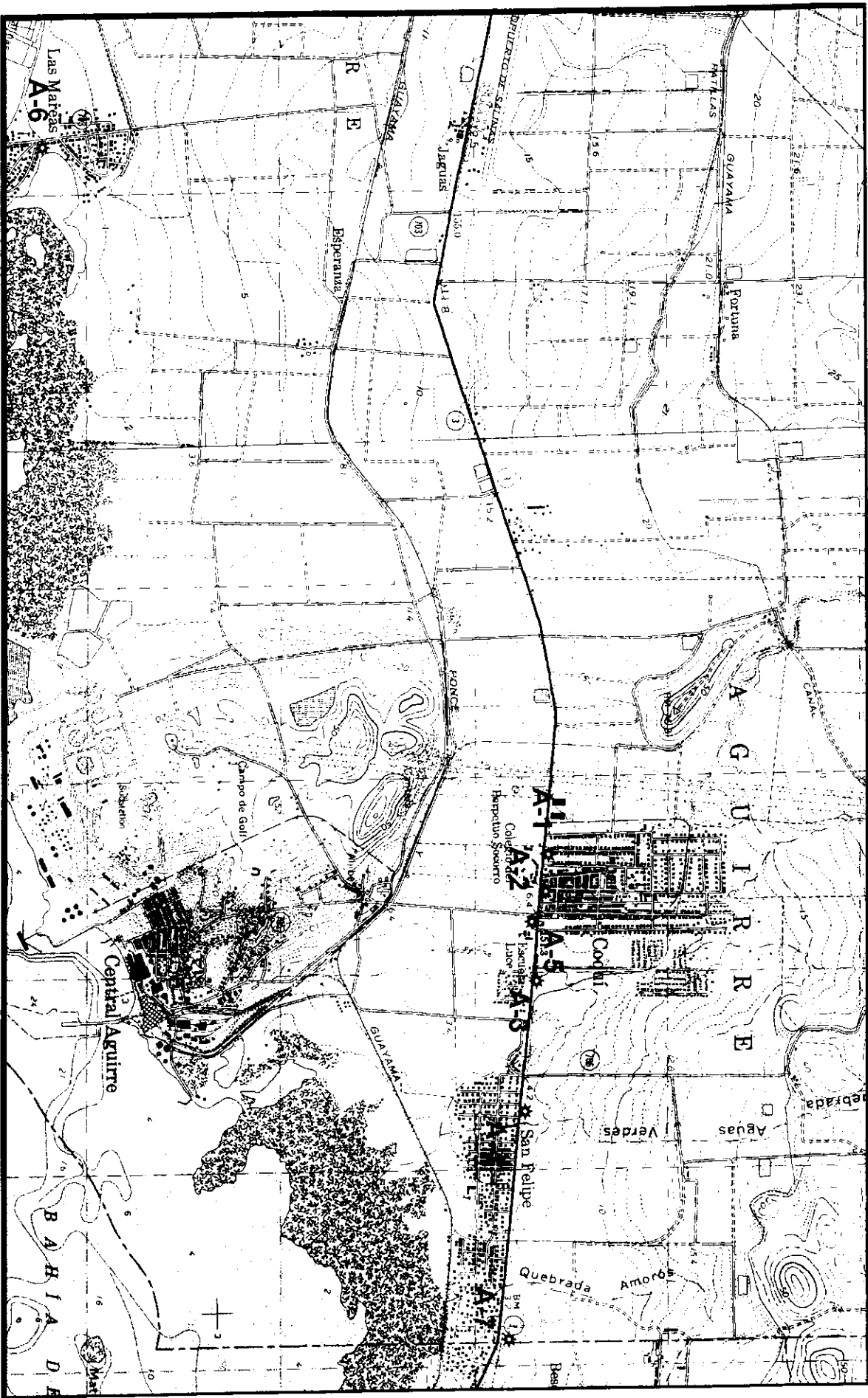


Localización de Cobertizos en el Barrio Lapa Sector Norte del Municipio de Salinas

(Mapa Topográfico del US Geological Survey para el Cuadrángulo de Salinas,
Escala Original 1:20,000 Reducido Digitalmente a un 50 por ciento)

Oficinas de Programas Federales
Municipio de Salinas





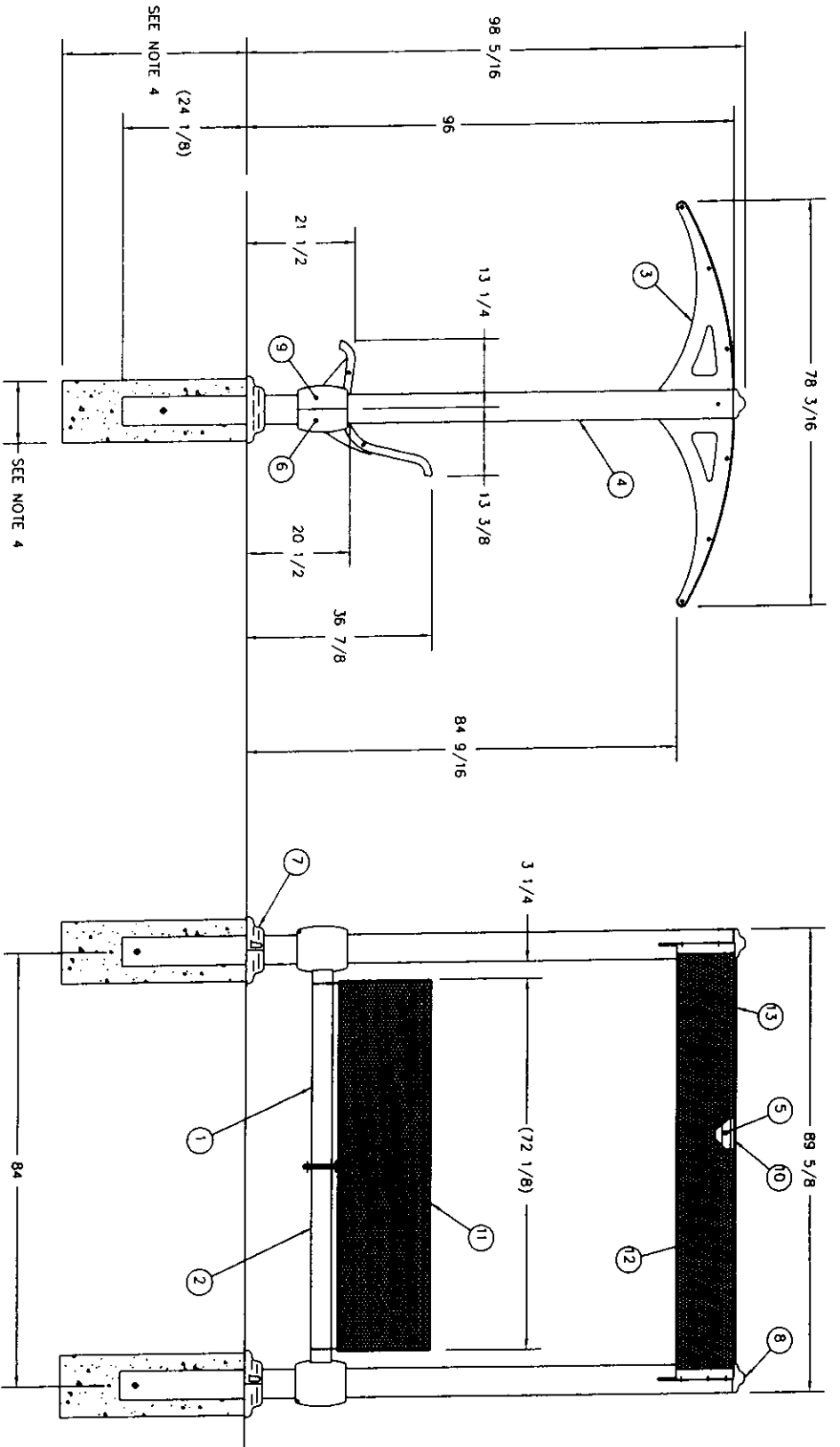


**Localización de Cobertizos en el Sector Este
del Barrio Aguirre del Municipio de Salinas**

(Mapa Topográfico del US Geological Survey para el Cuadrángulo de Salinas,
Escala Original 1:20,000 Reducido Digitalmente a un 70 por ciento)

Oficinas de Programas Federales
Municipio de salinas





SEE NOTE 4

SEE NOTE 4

NOTES:

1. UNLESS OTHERWISE SPECIFIED, ALL DIMENSIONS ARE IN INCHES AND PER ASME Y14.5M-1994.
2. ALL DIMENSIONS ARE AFTER PLASTISOL COATING.
3. DO NOT SCALE DRAWING.
4. FOOTER DEPTH AND WIDTH VARIES IN DIFFERENT SOIL TYPES. REFER TO CONTRACTOR FOR SPECIFIC SPECIFICATIONS.

© Webosh Valley Manufacturing, Inc.
 PROPRIETARY NOTICE

This document contains proprietary information owned by Webosh Valley Mfg., Inc. and may be used or reproduced only with the written consent of Webosh Valley Mfg., Inc. and shall be held in strict confidence. No part of this document may be reproduced without the written consent of Webosh Valley Mfg., Inc.

ITEM NO.	QTY	DESCRIPTION	UNIT	PRICE	TOTAL
13	1	PLASTIC 8063			
12	2	PLASTIC 8054			
11	1	PLASTIC 7576			
10	5	PLASTIC 7179			
9	2	CAST 7150			
8	2	CAST 7148			
7	4	CAST 7147			
6	2	CAST 7139			
5	6	FRAME 7134			
4	2	FRAME 7132			
3	2	FRAME 7131			
2	1	FRAME 7126B			
1	1	FRAME 7126A			
TOTAL					
SHelter - SINGLE CONTEMP - X.M.					
SH305D					



ESTADO LIBRE ASOCIADO DE PUERTO RICO
Municipio de Salinas
OFICINA PROGRAMAS FEDERALES Y SECCION 8

**REUNION CONSTRUCCION 30 COBERTIZOS
#1**

FECHA: Miércoles 14 de octubre de 2009

HORA: 9:30 A.M.

LUGAR: **TERMINAL CARROS PUBLICOS**

PRESENTES:

- Ivette Ortiz Zayas, Directora Programas Federales
- Nilsa M. Báez Félix, Programas Federales
- Porteadores Públicos

ASUNTOS DISCUTIDOS:

- I. Luego de presentarse, la Srta. Ivette Ortiz Zayas, Directora de la Oficina de Programas Federales del Municipio de Salinas, comienza la reunión informándole a los asistentes que la razón de la misma es notificarles la asignación de fondos que el Departamento Federal de Transportación ha asignado para el Municipio de Salinas para la construcción de 30 cobertizos los cuales cumplen con todos los requisitos del Departamento de Transportación y Obras Públicas. Indicó que el Municipio de Salinas planifica someter el diseño preparado para la construcción de los mismos. Lo que se intenta hacer es donde están ubicados actualmente (en la rutas que ellos cubren a todos los barrios) se sustituirán con los nuevos cobertizos.
- II. La razón primordial de esta reunión es la necesidad de que los porteadores públicos informen si consideran que es necesario que se ubiquen donde están actualmente o re ubiquen donde no hay, pero que serian necesarios. Les pide que hoy o durante el transcurso de los próximos días sugieran o indiquen donde ellos consideran que debieran ser ubicados. Ivette les muestra foto con el diseño que se someterá, es cual está aprobado por el Gobierno Federal.

- III. En respuesta a pregunta de uno de los asistentes, Ivette le contesta que la ubicación de los que están actualmente tienen que haber sido por Ley, resultado de una Vistas Públicas y que los próximos serán ubicados en los lugares que ellos y la comunidad los necesiten. A quejas de uno de los porteadores donde indicaba de que al construir el Terminal se eliminaron las "paradas" en el casco urbano, Ivette le explica que la Ley Federal establece fondos para construir lugares como éste y una vez construido el Terminal para Carros Públicos en ciudades con menos de 50,000 habitantes, los terminales flotantes ("paradas") son eliminados.
- IV. Ivette Ortiz les pide que ayuden a identificar la verdadera necesidad de la ayuda que se le brinda a los pasajeros. Les informa que les hará llegar un mapa de las carreteras del Municipio para que localicen los puntos donde consideren deben ser localizados los cobertizos.

Sugerencias de los porteadores:

1. En la esquina, entrada del hospital y de las escuelas superior e intermedia (Carr. #3 hacia Guayama)
2. En los barrios hay un solo cobertizo, sugieren uno en cada entrada (calle). Ejemplo: Bo. San Felipe.
3. En el Bo. Coquí no hay ninguno (de Guayama a Salinas)
4. Hacen falta dos (2) frente a nueva Escuela Superior.
5. Si fuera posible, ubicar un cobertizo en el tramo del centro del pueblo, antes de llegar al Terminal.
6. Frente a la Plaza del Mercado (entrando al Pueblo).
7. Frente a la Plaza Pública.
8. Eliminar el que esta frente a la reserva de la Guardia Nacional (Carr. #1).
9. Eliminar el que esta frente a la estación de gasolina Shell (Carr. #1).
10. En el Bo. Coco Viejo existe uno, hace falta otro (para que haya uno en ambos lados de la carretera).
11. Frente al negocio Tío Fried Chicken en el Bo. Coco Nuevo hay un cobertizo pero instalaron un letrero que no permite al porteador ver si hay pasajero, se dan cuenta luego que pasan.
12. En la entrada de parque de pelota Ramón Sanabria del Bo. Coco Nuevo hace falta uno (dirección al pueblo de Salinas).
13. Si los construyen, que el área este limpia y accesible para poder estacionarse bien al dejar o recoger pasajeros.
14. Para dejar pasajeros no necesitan cobertizos, para recogerlos, si.

- V. A preguntas de Ivette de cuánto tiempo hace que no se reúnen con la Legislatura Municipal o con el Alcalde, contestan que ha pasado tanto tiempo que ya no recuerdan cuando fue la última vez. Les explica (por pregunta de uno de los porteadores) que las Ordenanzas Municipales tienen vigencia de por vida, que se alegra que se sientan (los porteadores) que por fin los han escuchado. Si en el pasado no se hizo, vamos a velar por lo nuevo, de ahora en adelante, queremos darle participación en el desarrollo de los proyectos del Municipio de Salinas, si salen bien lo hicimos entre todos, si salen mal, también.
- VI. La Srta. Ortiz les menciona que se someterá un proyecto que hicimos todos juntos, los cobertizos que existen actualmente fueron hechos sin reglamentación alguna, los de ahora tienen que cumplir con los espacios, reglamentaciones y medidas requeridas por Ley.
- VII. Para finalizar, les indica que les hará hacer llegar los mapas de las carreteras para que indiquen los lugares donde se necesitan construir. Añade que las puertas de la Oficina de Programas Federales están abiertas para ayuda o sugerencias.
- La reunión finalizó a las 10:25 A.M.



Estado Libre Asociado de Puerto Rico

Municipio de Salinas

Oficina de Programas Federales y Sección 8
Ivette Ortiz Zayas
Directora

Apartado 1149 • Salinas, PR 00751

Tel. (787) 824-5310

Fax (787) 824-4549

hud_069@yahoo.com

progfedsalinas@yahoo.com

HOJA ASISTENCIA

Reunión Construcción de 30 Cobertizos

14 de octubre de 2009

Hora: 9:30 am

NOMBRE

1. Sancho Ben
2. Carlos Maldonado
3. Alberto Martinez
4. Antonio de Jesus
5. Isela Sol
6. Julio Santiago
7. Jose A Rincón
- 8.
- 9.



ESTADO LIBRE ASOCIADO DE PUERTO RICO
Municipio de Salinas
OFICINA PROGRAMAS FEDERALES Y SECCION 8

**REUNION CONSTRUCCION 30 COBERTIZOS
#2**

FECHA:

Miércoles 21 de octubre de 2009

HORA:

9:30 A.M.

LUGAR:

TERMINAL CARROS PUBLICOS

PRESENTES:

- Carlos J. Rodríguez Mateo, Alcalde
- Ivette Ortiz Zayas, Directora Programas Federales
- Nilsa M. Báez Félix, Programas Federales
- Porteadores Públicos

ASUNTOS DISCUTIDOS:

- I. La Srta. Ivette Ortiz Zayas, Directora de la Oficina de Programas Federales del Municipio de Salinas, les da la bienvenida y les informa que comienza la reunión ya que el Alcalde se unirá a la misma en cualquier momento. Se disculpa por no haberles podido hacer llegar el mapa prometido con anterioridad y uno de los porteadores indico que el mapa que se les hizo llegar no fue fácil de identificar ya que no especificaba calles en los barrios Coquí y San Felipe. Les menciono que habrá copia de la propuesta en la oficina de Programas Federales para quien guste revisarla y tener copia.
- II. Indico que la Comisión de Servicio Público le asigna ruta a los porteadores públicos, pero la localización de los cobertizos le corresponde a la autoridad municipal pertinente. En este caso, el Alcalde quiso que ellos participaran y fueran quienes indicaran los lugares donde crean necesarios. Añade que el primero que se va a construir es en el lugar que ellos señalaron en la reunión pasada (frente al Laboratorio Clínico Salinas) donde está pintada el área en el suelo. Además les menciona que la ley que prohíbe que vehículos privados se estacionen en estas áreas existe pero se hará Ordenanza para hacerla cumplir.