



ESTADO LIBRE ASOCIADO DE PUERTO RICO
MUNICIPIO AUTÓNOMO DE SALINAS
LEGISLATURA MUNICIPAL
APARTADO 1149, SALINAS, PUERTO RICO 00751

RESOLUCIÓN NÚMERO: 08

SERIE: 2019-2020

PARA AUTORIZAR AL MUNICIPIO DE SALINAS POR CONDUCTO DE SU ALCALDESA, LA HON. KARILYN BONILLA COLÓN, A OTORGAR AL SR. ERIC PABÓN MERCADO UN CONTRATO DE USUFRUCTO DEL SOLAR A-44 RADICADO EN LA CALLE 3 DE LA COMUNIDAD VILLA COFRESÍ DEL MUNICIPIO DE SALINAS, Y PARA OTROS FINES.

POR CUANTO: El Artículo 9.005 de la Ley Núm. 81 del 30 de agosto de 1991, según enmendada, conocida como Ley de Municipios Autónomos de Puerto Rico, dispone que toda permuta, gravamen, arrendamiento, venta o cesión de propiedad municipal deberá ser aprobada por la Legislatura, mediante ordenanza o resolución al efecto.

POR CUANTO: El Sr. Eric Pabón Mercado es al presente usufructuario del solar número A-58 de la Calle 3 de la Comunidad Villa Cofresí, y ha completado una solicitud de Título de Propiedad en el Municipio de Salinas y presentó todos los documentos requeridos.

POR CUANTO: El Municipio de Salinas, por conducto del Agrimensor Carmelo Sierra Hernández, sometió ante la consideración de la Junta de Planificación la consulta Numero, 2016-69-JGT-0593, para la segregación y venta de ochenta y cuatro (84) predios de terrenos localizados en el Barrio Río Jueyes del Municipio de Salinas.

POR CUANTO: La Junta de Planificación con fecha del 13 de febrero de dos mil diecisiete (2017) emitió Resolución por medio de la cual autoriza parcialmente la transacción en la consulta número 2016-69-JGT-0593, y en tal virtud autorizó parcialmente la segregación propuesta, excluyendo de la misma los solares A-57A, A-57B, A-57C, A-57D, A-57E y A-58.

POR CUANTO: El solar A-58 quedó excluido de la segregación y en vista de que el Sr. Pabón Mercado ha ocupado el mismo por casi 15 años, la Administración Municipal interesa otorgarle el usufructo del solar A-44 para que estos se puedan mudar, construyan su residencia y desalojen el solar A-58.


POR TANTO: RESUÉLVASE POR LA LEGISLATURA MUNICIPAL DE SALINAS, PUERTO RICO, LO SIGUIENTE:

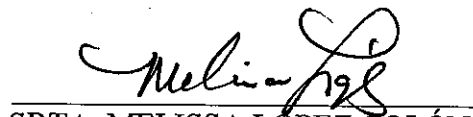
SECCIÓN 1RA: Se autoriza, a la Hon. Karilyn Bonilla Colón, Alcaldesa, a otorgar al Sr. Eric Pabón Mercado un contrato de usufructo del Solar A-44 radicado en la Calle 3 de la Comunidad Villa Cofresí del Municipio de Salinas.

SECCIÓN 2DA: Copia de esta Resolución, debidamente firmada, será enviada a la Oficina de Finanzas, Secretaría Municipal y a las dependencias pertinentes para su conocimiento y acción correspondiente


SECCIÓN 3RA: Esta Resolución comenzará a regir inmediatamente luego de ser aprobada.

APROBADA ESTA RESOLUCIÓN POR LA LEGISLATURA MUNICIPAL DE SALINAS, PUERTO RICO, A LOS 24 DÍAS DEL MES DE OCTUBRE DE 2019.


HON. JACQUELINE VÁZQUEZ SUÁREZ
PRESIDENTA
LEGISLATURA MUNICIPAL


SRTA. MELISSA LOPEZ COLÓN
SECRETARIA
LEGISLATURA MUNICIPAL

FIRMADA POR LA HON. KARILYN BONILLA COLÓN, ALCALDESA DEL MUNICIPIO DE SALINAS, PUERTO RICO A LOS 25 DÍAS DEL MES DE OCTUBRE DE 2019.


KARILYN BONILLA COLÓN
ALCALDESA

CERTIFICACIÓN


YO, MELISSA L. LÓPEZ COLÓN, Secretaria de la Hon. Legislatura Municipal de Salinas, Puerto Rico, **CERTIFICO**: Que la que antecede es copia fiel y exacta de la Resolución Núm. 08 Serie 2019-2020, adoptada por la Hon. Legislatura Municipal de Salinas, Puerto Rico en la Sesión Ordinaria celebrada el **24 de octubre de 2019**.

Se certifica además, que la Resolución fue aprobada con los votos afirmativos de los siguientes Legisladores presentes en dicha Sesión: **Hons. Jacqueline Vázquez Suárez, Elvin E. Negrón Rodríguez, Edgar A. González Moreno, Mildred Correa Padilla, Roberto Quiñones Rivera, Lesvia J. Rivera Ofray, Juan M. Mangual Guerrido, Evelyn Alvarado Merced, Norín D. Martínez Padilla, Lisandra Alvarado López, María E. Torres Núñez, Lesbia G. Luna Reyes y Litzy Alvarado Antonetty.**

Ausente

Hon. Carlos A. Colón Beltrán

EN TESTIMONIO POR LA CUAL, libro la presente certificación bajo mi firma y sello oficial de este municipio hoy día **25 de octubre de 2019**.



MELISSA L. LÓPEZ COLÓN
SECRETARIA
LEGISLATURA MUNICIPAL

GOBIERNO DE PUERTO RICO
OFICINA DEL GOBERNADOR
JUNTA DE PLANIFICACIÓN

13 de diciembre de 2016

Consulta Número 2016-69-JGT-0593

RESOLUCIÓN

El Municipio Autónomo de Salinas, por conducto del Agrim. Carmelo Sierra Hernández, amparándose en la reglamentación vigente, sometió a la consideración de esta Junta de Planificación, la Consulta Número 2016-69-JGT-0593, sobre una transacción para la segregación y venta de terrenos, localizados en el Barrio Río Jueyes del Municipio de Salinas.

En consideración de la información obrante en el expediente sometida por la parte proponente, a la información obtenida por la Junta de sus documentos de referencia, tales como pero sin limitarse a éstos; mapas topográficos, mapas de calificación, mapas de zonas susceptibles a inundaciones, estudio de suelos del Servicio de Conservación de Suelos Federal, fotografías aéreas, archivo gráfico y nuestro Sistema de Información Geográfica, esta Junta de Planificación llega a las siguientes:

DETERMINACIONES DE HECHOS

- Se propone la segregación y venta de 84 predios de terrenos, que se desglosan de la siguiente manera, según el mapa de mensura:

Descripción	Área Metros Cuadrados	Área Cuerdas
A-1 Uso Comunal	386.4688	0.0983
A-2	363.3830	0.0295
A-3	350.1130	0.0891
A-4	362.9058	0.0923
A-5	345.3165	0.0879
A-6	358.1559	0.0911
A-7	329.5860	0.0839
A-8	348.2470	0.0886
A-9	354.4168	0.0902
A-10	333.5571	0.0849
A-11	313.3552	0.0797
A-12	356.9169	0.0908
A-13	338.9672	0.0862
A-14	350.1746	0.0891
A-15	330.8239	0.0842
A-16	327.4671	0.0833
A-17	444.6816	0.1131
A-18	383.3728	0.0975
A-18A	1282.0472	0.3262
A-19	391.0854	0.0995
A-20	386.0420	0.0982
A-21	387.0907	0.0985
A-22	385.3071	0.0980
A-23	380.4475	0.0968
A-24	387.1434	0.0985
A-25	382.2791	0.0973
A-26	386.9015	0.0984
A-27	371.5137	0.0945
A-28	397.2932	0.1011
A-29	404.0838	0.1028
A-30	433.3345	0.1103
A-31	393.9923	0.1002
A-32	419.6487	0.1068
A-33	368.4226	0.0937
A-34	378.7794	0.0964
A-35	382.4145	0.0973
A-36	372.7768	0.0948
A-37	372.1827	0.0947
A-38	386.8980	0.0984
A-39	382.0709	0.0972
A-40	386.6172	0.0984
A-41	376.4031	0.0958

Descripción	Área Metros Cuadrados	Área Cuerdas
A-42	383.2946	0.0975
A-43	375.9029	0.0956
A-44	663.2637	0.1688
A-44A	317.1482	0.0807
A-44B	275.00	0.0700
A-44C	275.00	0.0700
A-45	377.8082	0.0961
A-46	539.0086	0.1371
A-46A	803.4198	0.2044
A-47	391.5051	0.0996
A-48	392.9076	0.1000
A-49	382.2031	0.0972
A-50	377.1256	0.0960
A-51	411.9775	0.1048
A-52	333.5571	0.0849
A-53	375.8501	0.0956
A-54	391.5791	0.0996
A-55	398.1227	0.1013
A-56	382.0891	0.0972
A-57	405.2954	0.1031
A-57A	362.9581	0.0923
A-57B	349.9525	0.0890
A-57C	336.9469	0.0857
A-57D	323.9413	0.0824
A-58	579.9390	0.1476
A-59	547.4153	0.1393
A-60	372.4306	0.0948
A-61	397.9094	0.1012
A-62	370.2277	0.0942
A-63	368.1686	0.0937
A-64	413.5312	0.1052
A-65	393.2324	0.1000
A-66	379.5312	0.0966
A-67	380.3775	0.0968
A-68	373.4513	0.0950
A-69	367.4049	0.0935
A-70	387.1973	0.0985
Calle Municipal 1	2352.1661	0.5985
Calle Municipal 2	3146.1553	0.8005
Calle Municipal 3	3097.8221	0.7882
Calle Municipal 4	605.0689	0.1539
Calle Marginal	2980.9867	0.7584



GOBIERNO DE PUERTO RICO
OFICINA DEL GOBERNADOR
JUNTA DE PLANIFICACIÓN

Continuación: Consulta Número 2016-69-JGT-0593

2. Los terrenos objeto de transacción radican en la Comunidad Villa Cofresi, Carretera Estatal Núm. 701, en el Barrio Río Jueyes del Municipio de Salinas.
3. Las parcelas objeto de transacción se ilustran en el Plano de Mensura preparado por el Agrim. Carmelo Sierra Hernández, Licencia # 9,370.
4. La parte proponente informa que dichos predios serán vendidos, con el propósito de poder otorgar título de propiedad a las familias que residen en los mismos.
5. Los terrenos objeto de esta consulta de transacción, están calificados dentro de un Distrito R-I (Residencial Intermedio) y clasificados Suelo Urbano (SU), según el Mapa de Calificación de Suelos del Municipio Autónomo de Salinas, vigente.
6. Los mismos ubican en una Zona AE, fuera del cauce mayor, de acuerdo a los Mapa sobre Tasas de Seguro de Inundaciones (FIRM, por sus siglas en inglés), Hoja 72000C2085], producidos por la Agencia Federal para el Manejo de Emergencias en el marco del Programa Nacional de Seguro contra Inundaciones, y adoptado por la Junta de Planificación de Puerto Rico.

En armonía con las anteriores determinaciones de hechos se llega a las siguientes:

CONCLUSIONES DE DERECHO

1. La Ley Orgánica de la Junta de Planificación, Ley Número 75 del 24 de junio de 1975, según enmendada, en el Artículo 21 autoriza, expresamente a la Junta considerar toda mejora pública, excepto aquellas de las cuales están exentas las agencias públicas y las delegadas en la Oficina de Gerencia de Permisos (OGPe), mediante resolución expresa de la Junta. La transacción bajo consideración no está exenta ni delegada en la OGPe, por lo que compete a la Junta resolver la misma.
2. La consulta de transacción se presentó al amparo de lo establecido en el Reglamento Conjunto para la Evaluación y Expedición de Permisos Relacionados al Desarrollo y Uso de Terrenos, en adelante Reglamento Conjunto. La misma constituye una mejora pública la cual se define como toda mejora permanente, toda nueva construcción, ampliación o reconstrucción (sin incluir reparación) de obra pública autorizada, pagada, supervisada, dirigida, emprendida o controlada por cualquier organismo gubernamental, incluyendo, entre otras, toda adquisición, venta, permuta, cesión, arrendamiento o cambio en el uso de propiedades por cualquier funcionario y organismo y las llevadas a cabo mediante contratos de obra con entidades privadas. Por ser la propuesta una mejora pública de transacción de terrenos, compete ser considerada por la Junta de Planificación mediante el mecanismo de consulta de transacción.
3. La propuesta cumple con los objetivos y políticas públicas del documento titulado *Plan de Usos de Terrenos de Puerto Rico, Guías de Ordenación del Territorio*, vigente.
4. Conforme a Junta de Directores Condominio Portofino v. P.D.C.M. Associates, S.E., 2008 TSPR 54; Lugo Rodríguez v. Junta de Planificación, 2000 TSPR 3, se reconoce en calidad de parte en el procedimiento de consulta de ubicación de autos a: **Municipio de Salinas** por conducto del Agrim. Carmelo Sierra Hernández.



GOBIERNO DE PUERTO RICO
OFICINA DEL GOBERNADOR
JUNTA DE PLANIFICACIÓN

ACUERDO

Esta consulta de transacción ha sido examinada y analizada por esta Junta a la luz de la información suministrada por el proponente, de las disposiciones de la Ley Número 75 del 24 de junio de 1975, según enmendada, leyes, reglamentos y normas de planificación vigente.

Del examen y análisis hecho se desprende que la propuesta es aceptable condicionada a que se cumplirá con todos los requerimientos de Ley aplicables a este tipo de transacción. La Junta no está pasando juicio sobre el uso a dársele a los terrenos.

A base de las Determinaciones de Hechos y Conclusiones de Derecho y tomando en consideración lo anteriormente expuesto, en virtud de las disposiciones de la Ley Número 75 del 24 de junio de 1975, según enmendada, esta Junta de Planificación de Puerto Rico, **AUTORIZA PARCIAL** la Consulta Número 2016-69-JGT-0593 para la segregación y venta de terrenos en el Barrio Río Jueyes del Municipio Autónomo de Salinas. Se excluye de la autorización la segregación y venta de los solares A-57A, A-57B, A-57C, A-57D, A-57E y A-58.

Se APRUEBA, además, la segregación o segregaciones envueltas, dispensándose a la parte proponente de tener que cumplir con las disposiciones del Reglamento Conjunto sobre la presentación de un plano de inscripción. Los planos de mensura correspondientes deberán ser presentados directamente al Registrador de la Propiedad, con copia de esta resolución, para la inscripción de las lotificaciones resultantes.

DISPONIÉNDOSE que: (1) que la acción tomada por esta Junta no constituye una aprobación de proyecto alguno en la parcela, lo cual deberá tramitarse conforme a la reglamentación vigentes; (2) esta recomendación favorable estará vigente por un período de cuatro (4) años contados a partir de la fecha de notificación de este informe; (3) cualquier cambio en la cabida de los terrenos como resultado de una revisión de la mensura, que se mantenga dentro de un 5% de la cabida informada en la presente consulta, se podrá corregir en los planos correspondientes y presentar ante el Registro de la Propiedad sin que medie una resolución expresa de esta Junta a tales fines.

Se apercibe, que cualquier parte afectada por esta decisión podrá radicar una **Moción o Solicitud de Reconsideración** en la Secretaría de esta Junta dentro de un término de 20 días, contados a partir del archivo en autos de la notificación de esta Resolución. Disponiéndose que si la fecha del archivo en autos de copia de la notificación de la Resolución es distinta a la del depósito en el correo de dicha notificación, el término se calculará a partir de la fecha del depósito en el correo. El solicitante deberá enviar copia de tal escrito a todas las partes que hayan intervenido en los procedimientos y a la Oficina de Gerencia y Permisos. Los interventores tendrán 10 días naturales contados a partir de la notificación para expresarse sobre la Solicitud de Reconsideración. Si no lo hicieren dentro del término establecido, se entenderá que renuncian a su derecho de réplica.

La Junta dentro de los 15 días de haberse presentado dicha Solicitud de Reconsideración deberá considerarla. Si la rechazare de plano o no actuare dentro de los 15 días, el término para instar el recurso de Revisión Judicial comenzará a correr nuevamente desde que se notifique dicha denegatoria o desde que expiren esos 15 días, según sea el caso. Si la Junta acoge la Solicitud de Reconsideración deberá resolver la misma dentro de los 90 días siguientes a la presentación de dicha solicitud. El término de 30 días para solicitar Revisión Judicial comenzará a contarse desde la fecha en que se archiva en autos una copia de la notificación de la Resolución de la Junta resolviendo definitivamente la Solicitud de Reconsideración. Disponiéndose que si la fecha del archivo en autos de copia de la notificación de la Resolución es distinta a la del depósito en el correo de dicha notificación, el término se calculará a partir de la fecha del depósito en el correo.

Si la Junta dejare de tomar alguna acción con relación a la Solicitud de Reconsideración dentro de los 90 días de haber sido radicada perderá jurisdicción sobre la



GOBIERNO DE PUERTO RICO
OFICINA DEL GOBERNADOR
JUNTA DE PLANIFICACIÓN

Continuación: Consulta Número 2016-69-JGT-0593

misma y el término para solicitar la Revisión Judicial empezará a contarse a partir de la expiración de dicho término de 90 días, salvo que la Junta, por justa causa y dentro de esos 90 días prorrogue el término para resolver por un período que no excederá de 30 días adicionales.


De no optarse por el procedimiento de Solicitud de Reconsideración antes expuesto, la parte afectada podrá, dentro del término de 30 días, contados a partir de la fecha del archivo en autos de esta Resolución, de así interesarlo, presentar Recurso de Revisión Judicial ante el Tribunal de Circuito de Apelaciones, lo anterior, en virtud de lo dispuesto en la Sección 3.15 de la Ley Núm. 170 del 12 de agosto de 1988, según enmendada. Disponiéndose que si la fecha del archivo en autos de copia de la notificación de la Resolución es distinta a la del depósito en el correo de dicha notificación, el término se calculará a partir de la fecha del depósito en el correo.


NOTIFÍQUESE: A las partes cuyos nombres y direcciones se mencionan a continuación: Municipio de Salinas, PO Box 1146, Salinas, PR 00751; Agrim. Carmelo Sierra Hernández, PO Box 1357, Guayama PR 00785. Notifíquese además, copia de cortesía a todas las personas cuyos nombres y direcciones obran en el expediente administrativo.


MARÍA DEL C. GORDILLO PÉREZ
Presidenta Designada

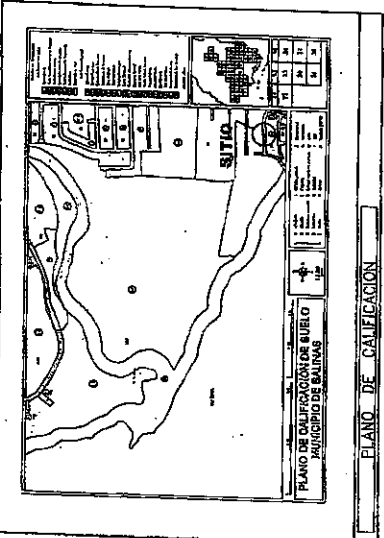
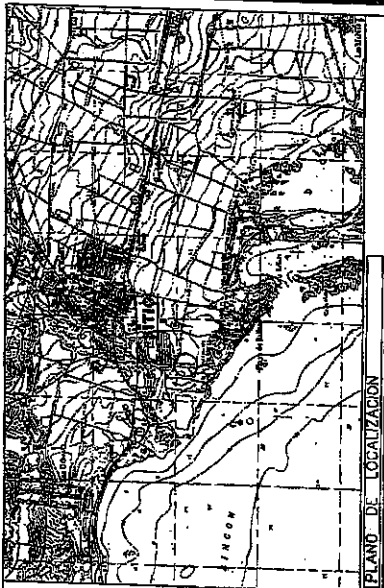
CERTIFICO: Que he notificado copia fiel y exacta de la presente resolución, bajo mi firma y el sello oficial de esta Junta, a todas las partes mencionadas en el notifíquese, habiendo archivado el original en autos.

En San Juan, Puerto Rico, hoy 13 FEB 2017



LOIDA SOTO NOGUERA
Secretaria Interina

 GOBIERNO DE PUERTO RICO
OFICINA DEL GOBERNADOR
JUNTA DE PLANIFICACIÓN

INDICE	HOJA NUM.
DESCRIPTION	
TITLE SHEET	T-1
MENSURA	
& AS-BUILT PLANO DE INSCRIPCION	SI-1
TABLAS DE MENSURA	SI-3-4




MUNICIPIO AUTONOMO DE SALINAS
ALCALDE : Hon. Karllyn Borilla Colón
PROYECTO:PLANO INSCRIPCION
DE VILLA COFRESI LOCALIZADO EN EL SECTOR
PLAYA DE SALINAS CARRETERA 701
SALINAS, PUERTO RICO.



GOBIERNO DE PUERTO RICO
OFICINA DEL GOBERNADOR
JUNTA DE PLANIFICACIÓN

Nota: Ver resolución



PLANO DE INUNDACION

	PAGE	DATE	SHEET NO.
RECEIVED & CERTIFIED BY:	NAME	TITLE	DIVISION
KARLA CARLOS OBRA	JR. NAY STRO		

NUMERO DE CATASTRO: 69-417-000-001-01-QDI
COORDENADAS NAD 83 X = 273895.761
COORDENADAS NAD 83 Y = 214762.882

The image shows a single page from a document, possibly a ledger or a table. The page is extremely dense with text, organized into many rows and columns. However, the text is almost entirely illegible due to severe degradation, including heavy vertical streaking, horizontal banding, and significant noise. The layout appears to be a structured data format, but the specific content cannot be discerned.

[illegible][illegible][illegible]

ESTADO LIBRE ASOCIADO DE PUERTO RICO
OFICINA DEL GOBERNADOR
JUNTA DE PLANIFICACION
Representación gráfica vista
en su reunion del
DEC 13 2016
Nota: ver resolucion

GOBIERNO DE PUERTO RICO
OFICINA DEL GOBERNADOR
JUNTA DE PLANIFICACIÓN

TABLAS DE MEDICIÓN

CERTIFICADO DE CORRECCION

CARMELO SIERRA
AFILIADO LEONARDO
LEONOR JULIA 8773

en 1961. Estando a la vez en la
en 1971-1972-1973
en 1974-1975-1976

NAME	DATE
STUDENT	6.11.2024
TEACHER	1.10.2024
TOPIC	THE HISTORY OF INDIA
DATE	6.11.2024



GOBIERNO DE PUERTO RICO

Junta de Planificación
Oficina del Gobernador

13 DE FEBRERO DE 2017

HON. KARILYN BONILLA COLÓN
MUNICIPIO DE SALINAS
PO BOX 1149
SALINAS PR 00751-1149

Consulta Número: 2016-69-JGT-0593


Estimado(a) señor(a):

Cumpliendo con las disposiciones de las Leyes Número 75 del 24 de junio de 1975 y 170 del 12 de agosto de 1988, según enmendadas, y para su notificación oficial, incluimos copia certificada del acuerdo adoptado por la Junta de Planificación de Puerto Rico en relación con el asunto de referencia.

De interesar solicitar reconsideración a dicho acuerdo deberá presentar una solicitud a esos fines, en la Secretaría de esta Junta acompañada con dos (2) copias de la misma y copia de la resolución.

Le agradeceremos acuse recibo de esta notificación.

Cordialmente,


Loida Soto Noguera
Secretaria
Junta Propia

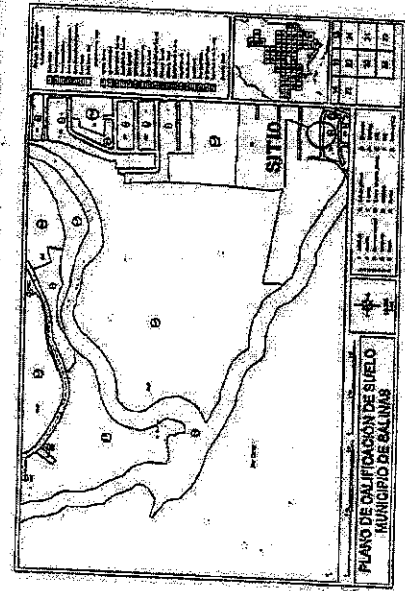
Anejo



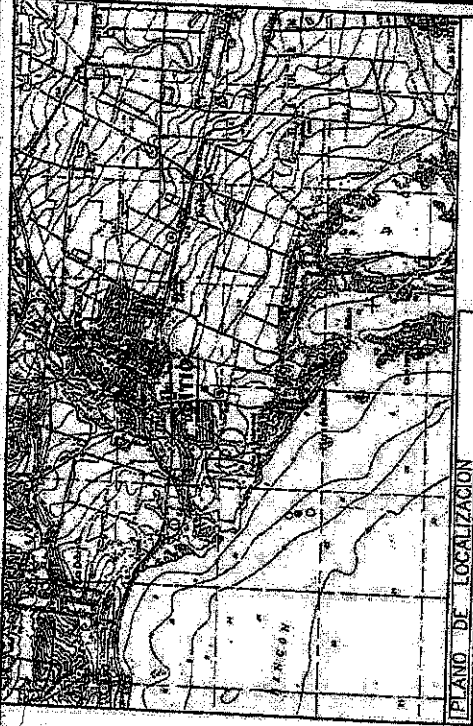
Centro Gubernamental Roberto Sánchez Vilella Ave. De Diego Pda. 22, Santurce P.O. Box 41119, San Juan, Puerto Rico 00940-1119

787.723.6200 jp.pr.gov

2016-69-36T-0543



PLANO DE CALIFICACIÓN



PLANO DE LOCALIZACIÓN

INDICE	HOJA NUM.
DESCRIPCION	T-1
TITLE SHEET	T-1
MENSURA	SI-1
& AS-BUILT PLANO DE INSCRIPCION	SI-3-4
TABLAS DE MENSURA	SI-3-4



MAPA DE VECINDAD

MUNICIPIO AUTONOMO DE SALINAS
ALCALDE: Hon. Karilyn Bonilla Colón
PROYECTO: PLANO INSCRIPCION
DE VILLA COFRESI LOCALIZADO EN EL SECTOR
DE LA PLAYA DE SALINAS CARRETERA 701
SALINAS, PUERTO RICO.

CERTIFICO que esta es copia fiel y exacta del documento que obra en el expediente en los archivos de esta Junta de Planificación y para que así conste, firmo la presente en San Juan, Puerto Rico a 04 MAR 2019

Lorena Coto Roque
Secretaria

GOBIERNO DE PUERTO RICO
OFICINA DEL GOBERNADOR
JUNTA DE PLANIFICACION

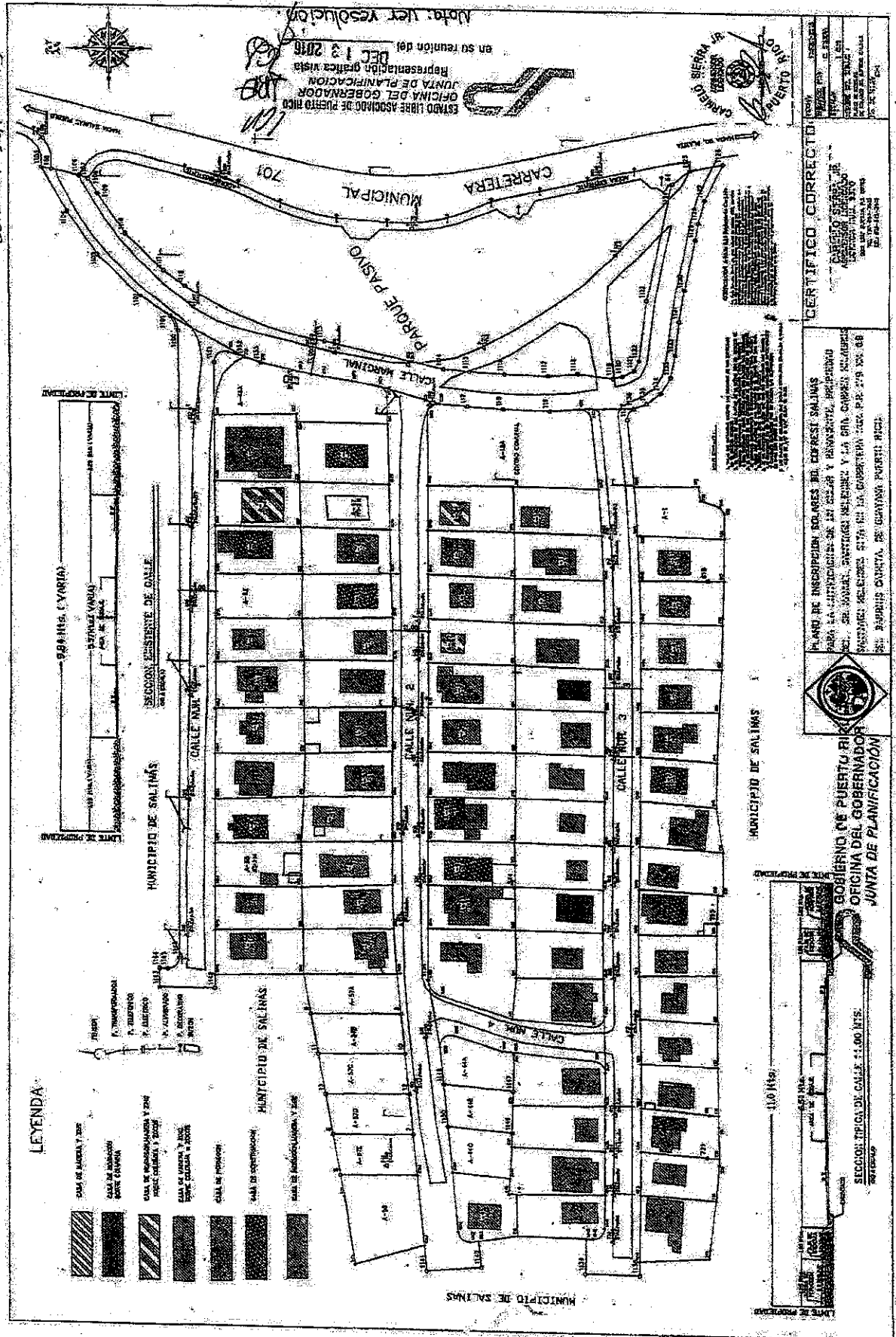
ESTADO LIBRE ASOCIADO DE PUERTO RICO
OFICINA DEL GOBERNADOR
JUNTA DE PLANIFICACION
Representación gráfica visit
en su reunión del DEC 13 2018
Nota: Ver resolución

NUMERO DE CATASTRO: 89-417-000-001-01-001
COORDENADAS NAD 83 X = 213895.761
COORDENADAS NAD 83 Y = 214762.882

PLANO DE INUNDACION

REVIEWED & CERTIFIED BY:	DATE:
DATE: 03/03/2019	DATE: 03/03/2019
DATE: 03/03/2019	DATE: 03/03/2019
DATE: 03/03/2019	DATE: 03/03/2019

CERTIFICO que esta es copia fiel y exacta del documento que obra en el expediente en los archivos de esta



04 MAR 2019

8650-495-69-9102

Table with 10 columns and 10 rows of data.

Table with 10 columns and 10 rows of data.

GOBIERNO DE PUERTO RICO
OFICINA DEL GOBERNADOR
JUNTA DE PLANIFICACION



TABLAS DE MEMORIA

CARMELO SIERRA JR.
GOBERNADOR
JUNTA DE PLANIFICACION
1000 PASEO DE LA PERLA
SAN JUAN, P.R. 00906

CERTIFICADO CORRECTO

FORMA DE PRESENTACION
FECHA DE PRESENTACION
FECHA DE RECEPCION
FECHA DE EMISION
FECHA DE VENCIMIENTO



CERTIFICADO que esta es copia fiel y exacta del documento que obra en el expediente en los archivos de esta Junta de Planificacion y para que asi conste, firmo la presente en San Juan,

ESTADO LIBRE ASOCIADO DE PUERTO RICO
OFICINA DEL GOBERNADOR
JUNTA DE PLANIFICACION
Representacion grafica vista
en su reunion del
DCL 13 2016
Nota: Ver resolucion

CERTIFICO que es copia fiel y exacta del documento que obra en el expediente en los archivos de esta Junta de Planificación y para que así conste, firmo la presente en San Juan, Puerto Rico a **04 MAR 2019**

Verde Jato Rognue
Secretaria

**GOBIERNO DE PUERTO RICO
JUNTA DE PLANIFICACIÓN**

ESTADO LIBRE ASOCIADO DE PUERTO RICO
OFICINA DEL GOBERNADOR
JUNTA DE PLANIFICACIÓN
Representación de la Oficina Vía
en su reunión del
Junta, ver resolución.

CERTIFICADO CORRECTO

**GOBIERNO DE PUERTO RICO
OFICINA DEL GOBERNADOR
JUNTA DE PLANIFICACIÓN**

**GOBIERNO DE PUERTO RICO
OFICINA DEL GOBERNADOR
JUNTA DE PLANIFICACIÓN**

CERTIFICADO CORRECTO

**GOBIERNO DE PUERTO RICO
OFICINA DEL GOBERNADOR
JUNTA DE PLANIFICACIÓN**

Victor Jots Nozue
Secretaria

Secretaría

GOBIERNO DE PUERTO RICO
JUNTA DE PLANIFICACIÓN



ESTADO LIBRE ASOCIADO DE PUERTO RICO
OFICINA DEL GOBERNADOR
JUNTA DE PLANIFICACION
Representación grafica vista
en su reunión del: DEL 13 2014
Asda: ver resolución.



CERTIFICATION CORRECTED	
CARLOS SIERRA JR. ADMINISTRATIVE SERVICES MADERA, CALIF. 91760	
NAME AND ADDRESS (P.O. BOX) NEW YORK, N.Y. 10011	TELEPHONE NO. (AREA CODE) NY 867-4371-1445
DATE WHEN ORDER WAS MADE BY THE CUSTOMER JAN. 1968	
QUANTITY 10000	QUANTITY 10000
DATE WHEN ORDER WAS RECEIVED FEBRUARY 5, 1968	DATE WHEN ORDER WAS RECEIVED FEBRUARY 5, 1968
DATE WHEN ORDER WAS RECEIVED FEBRUARY 5, 1968	DATE WHEN ORDER WAS RECEIVED FEBRUARY 5, 1968

TABLES DE NOTES



GOBIERNO DE PUERTO RICO
OFICINA DEL GOBERNADOR
JUNTA DE PLANIFICACIÓN

